



COMMUNAUTÉ DE COMMUNES
SERRE-PONÇON



Mobilité Serre-Ponçon

TRANSPORTS LES ORRES

Du 6 décembre 2025 au 10 avril 2026



« La Communauté de communes de Serre-Ponçon finance depuis plusieurs hivers des navettes stations. C'est un moyen formidable d'accéder aux sites et aux activités emblématiques de notre territoire, de manière pratique (pas de difficulté de stationnement), économique et écologique (navettes hybrides électriques ou alimentées au biocarburant). »

Chantal EYMEOD

Présidente de la Communauté
de communes de
Serre-Ponçon

→ ACCÉDER AUX ORRES DEPUIS EMBRUN (RÉSEAU ZOU)

Ligne Zou n°560

- En correspondance avec les trains en gare d'Embrun
- Dessert l'aire de covoiturage de Baratier (rond-point au sud d'Embrun)

Horaires ici :



Payant : 2,10€ par trajet
(en ligne ou sur l'appli Zou ; 2,50€ à bord
des bus)

Formules 10 voyages, groupes et
abonnements.

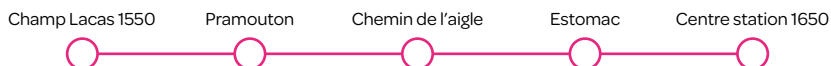


→ SE DÉPLACER EN NAVETTES GRATUITES AUX ORRES (RÉSEAU VAÏ)

LIGNE 1 : CHAMP LACAS 1550 - CENTRE STATION 1650

Tous les jours du 6 décembre 2025 au 10 avril 2026

PASSAGE TOUTES LES 20 MINUTES*



CHAMP LACAS → CENTRE STATION 1650

Premier départ	8:10
Dernier départ	18:50

CENTRE STATION 1650 → CHAMPLACAS

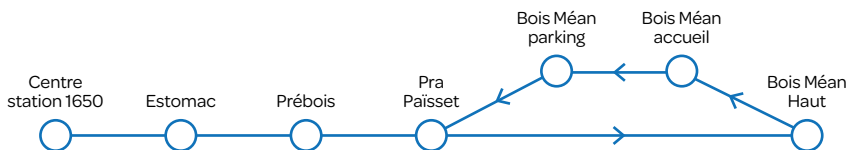
Premier départ	8:20
Dernier départ	19:00

* Du 6 au 19 décembre 2025, passage toutes les 40 minutes au lieu de 20 à partir de 17:20, et à partir de 17:45 du 23 mars au 10 avril 2026.

LIGNE 2 : BOIS MÉAN 1800 - CENTRE STATION 1650

Tous les jours du 6 décembre 2025 au 10 avril 2026

PASSAGE TOUTES LES 20 MINUTES*



CENTRE STATION 1650 → BOIS MÉAN 1800

Premier départ	8:10
Dernier départ	19:10

BOIS MÉAN 1800 → CENTRE STATION 1650

Premier départ	8:20
Dernier départ	19:00

* Du 6 au 19 décembre 2025, passage toutes les 40 minutes au lieu de 20 à partir de 17:20, et à partir de 17:45 du 23 mars au 10 avril 2026.

LIGNE 3 : LOUP BLANC - CENTRE STATION 1650

Tous les jours du 20 décembre 2025 au 22 mars 2026

LOUP BLANC → CENTRE STATION 1650

				VS*				VS*	VS*		
Marmottes	8:46	9:38	10:28	12:05	12:19	13:44	14:09	14:57	15:41	16:26	17:09
Loup blanc	8:47	9:39	10:29	12:06	12:20	13:45	14:10	14:58	15:42	16:27	17:10
Centre station 1650	8:52	9:44	10:34	12:11	12:25	13:50	14:15	15:03	15:47	16:32	17:15

CENTRE STATION 1650 → LOUP BLANC

				VS*				VS*		VS*	
Centre station 1650	8:42	9:34	10:24	11:30	12:15	13:40	14:05	15:06	16:22	16:50	17:05
Marmottes	8:46	9:38	10:28	11:34	12:19	13:44	14:09	15:10	16:26	16:54	17:09
Loup blanc	8:47	9:39	10:29	11:35	12:20	13:45	14:10	15:11	16:27	16:55	17:10

* VS : circule uniquement pendant les vacances scolaires (du 20 décembre 2025 au 4 janvier 2026, et du 7 février au 8 mars 2026)

Tous les jours du 13 au 19 décembre 2025 puis du 23 mars au 10 avril 2026

LOUP BLANC → CENTRE STATION 1650

Marmottes	8:46	10:28	12:19	13:44
Loup Blanc	8:47	10:29	12:20	13:45
Centre station 1650	8:52	10:34	12:25	13:50

CENTRE STATION 1650 → LOUP BLANC

Centre station 1650	12:15	13:40	16:22	17:05
Marmottes	12:19	13:44	16:26	17:09
Loup Blanc	12:20	13:45	16:27	17:10



Du 13 décembre 2025 au 10 avril 2026, après la dernière course de **la ligne 3**, possibilité de monter ou de descendre au carrefour du chemin de Prélallègre sur **la ligne 1** (faire la demande au conducteur).

LIGNE 4 : LE CHEF-LIEU - CENTRE STATION 1650

Tous les jours du 20 décembre 2025 au 22 mars 2026

LE CHEF-LIEU → CENTRE STATION 1650

					VS*			VS*	VS*	
Le Chef-Lieu	8:25	9:15	10:07	10:57	11:53	12:48	13:23	14:45	15:29	16:05
Les Ribes	8:28	9:18	10:10	11:00	11:56	12:51	13:26	14:48	15:32	16:08
Commandrys (RD 40)	8:30	9:20	10:12	11:02	11:58	12:53	13:28	14:50	15:34	16:10
Mélezet Ecole	8:32	9:22	10:14	11:04	12:00	12:55	13:30	14:52	15:36	16:12
Centre de Secours**	8:34	9:26	10:16	11:06	12:02	12:57	13:32	14:54	15:38	16:14
Centre station 1650	8:39	9:31	10:21	11:11	12:11	13:02	13:37	15:03	15:47	16:19

CENTRE STATION 1650 → LE CHEF-LIEU

				VS*			VS*		
Centre station 1650	8:55	9:47	10:37	11:30	12:28	14:18	15:06	16:35	17:18
Commandrys (RD 540)	9:00	9:52	10:42	11:39	12:33	14:23	15:15	16:40	17:23
Mélezet Ecole	9:02	9:54	10:44	11:40	12:35	14:25	15:16	16:42	17:25
Les Ribes	9:06	9:58	10:48	11:44	12:39	14:29	15:20	16:46	17:29
Le Chef-Lieu	9:09	10:01	10:51	11:47	12:42	14:32	15:23	16:49	17:32

* VS : circule uniquement pendant les vacances scolaires (du 20 décembre 2025 au 4 janvier 2026, et du 7 février au 8 mars 2026)

** Arrêt Centre de Secours desservi uniquement en direction du Centre Station. Montée et descente interdites dans l'autre sens (report à l'arrêt Le Mélezet Ecole).

LIGNE 5 : LE CHÂTEAU - LE CHEF-LIEU

Tous les jours du 20 décembre 2025 au 22 mars 2026

Sur réservation par sms au 06 28 47 52 83, au plus tard 1h avant le trajet ou la veille pour le premier départ. Capacité limitée à 8 places.

LE CHÂTEAU → LE CHEF-LIEU

Le Château	8:08	10:40
Le Haut Forest	8:13	10:45
Le Bas Forest	8:16	10:48
Le Chef-Lieu*	8:20*	10:52*

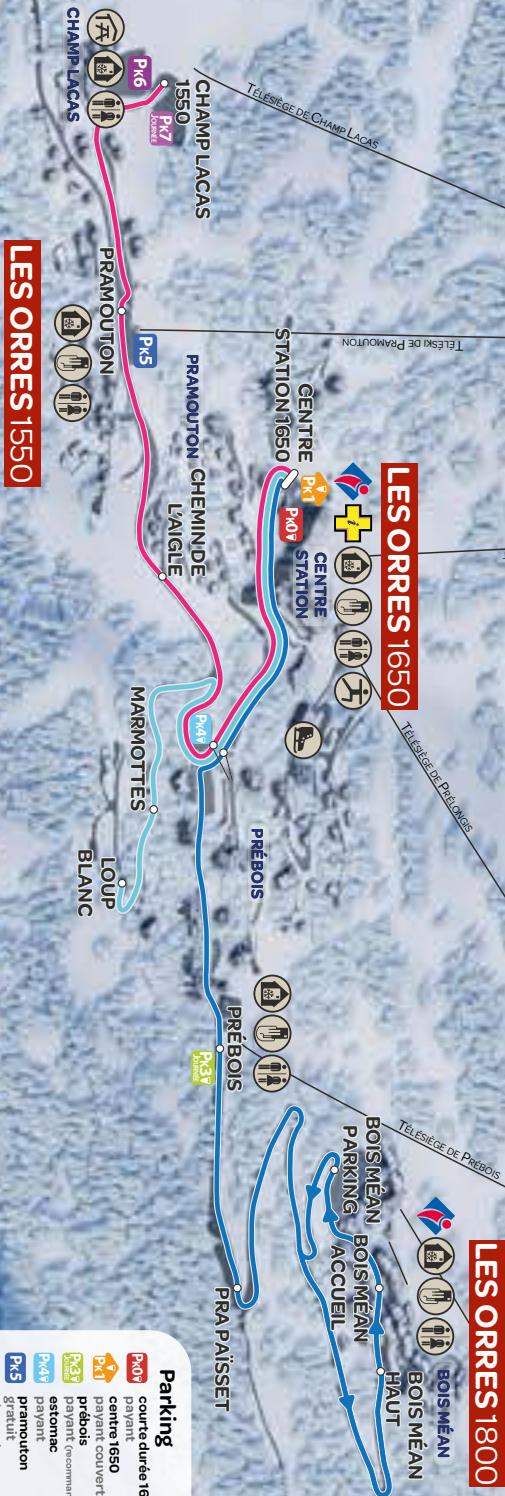
LE CHEF-LIEU → LE CHÂTEAU

Le Chef-Lieu*	14:37*	17:37*
Le Bas Forest	14:41	17:41
Le Haut Forest	14:44	17:44
Le Château	14:50	17:50

* Correspondance avec la ligne 4



Lignes 1, 2 & 3



LES ORRES 1550

LES ORRES 1650

LES ORRES 1800

Ligne 1
 CHAMP LACAS 1550
 CENTRE STATION 1650

Ligne 2
 BOIS MÉAN 1800
 CENTRE STATION 1650

Ligne 3
 LOUP BLANC
 CENTRE STATION 1650

Parking

Pk0	courte durée 1650
Pk1	payant
Pk2	centre 1650
Pk3	payant couvert
Pk3*	prébois (reservé mardi/journé)
Pk4	prébois
Pk4*	payant
Pk5	estomac
Pk6	payant
Pk6*	pramouiton
Pk7	gratuit
Pk7*	champ lacas
Pk7	gratuit
Pk7*	champ lacas
Pk7	gratuit
Pk7*	journees/gratuit

- caisse vente de forfaits
- ticket office
- distributeur automatique forfaits
- automatique skipass dispenser
- toilettes
- salle hors-sac
- meeting point
- pôle sport innovation
- pôle sport innovation
- patinoire
- accueil secours
- ice skating ring
- first aid point
- Office de tourisme & point infos
- tourist office

Lignes 4 & 5



Ligne 4

LE CHIEF-LIEU
CENTRE
STATION 1650

Ligne 5

LE CHÂTEAU
LE CHIEF-LIEU

Parking

- Pk0v** courte durée 1650 payant
- Pk1** centre 1650 payant/cou.vert
- Pk4v** estomac payant
- Pk5** pramouton gratuit
- Pk6** champ lacas gratuit
- Pk7** champ lacas journée/gratuit

- caisse vente de forfaits
- distributeur automatique forfaits
- distributeur skypass dispenser
- toilettes
- salle hors-sac
- meeting point
- pôle sport innovation
- pôle sport innovation
- patinoire
- ice skating ring
- lift
- accueil secours
- first aid point
- Office de tourisme & point infos
- tourist office

LES ORRES 1650

- Pk0v** Centre Station 1650
- Pk1** Centre Station 1650
- Pk3** Pramouton
- Pk4v** Prébois

LES ORRES 1550

- Pk6** Champ Lacas
- Pk7** Commandry
- Pk5** Centre de Secours
- Pk4** Commandry RD40
- Pk4v** Commandry RD540
- Pk3** Mélezet
- Pk2** Mélezet École

→ TRANSPORT & CLIMAT

Pour limiter les émissions de Gaz à Effet de Serre, les transports des Orres sont assurés par des véhicules hybrides électriques et des véhicules alimentés au bio-carburant PUR-XTL fabriqué à partir de déchets (huiles ou graisses résiduelles).

Découvrez l'impact des différents modes de transport sur le climat ici :



→ INFOS & CONTACTS

Toutes les infos mobilité :
vai-serreponcon.fr



Communauté de communes de Serre-Ponçon :
mobiliteetransport@ccserreponcon.com

Office de Tourisme des Orres :
04 92 44 01 61

→ ACCÉDER À SERRE-PONÇON EN TRANSPORTS COLLECTIFS

Le territoire de Serre-Ponçon est accessible **en train** (gares de Chorges et Embrun) et **en bus** :



• **Train INTERCITES de nuit Paris – Briançon** : horaires et réservations sur SNCF Connect

• **Train TER Zou Marseille – Briançon et Romans – Briançon** : horaires et réservations sur SNCF Ter Sud



• **Bus Zou n°69 Marseille – Briançon et n°50 Navettes Blanches** : horaires et réservations sur Zou Ma Région Sud

• **Bus Neige Express depuis Paris, Oulx, Marseille, et Aix-en-Provence** : horaires et réservations sur Autocars Imbert Neige Express



Vous ne trouvez pas votre bonheur ? Optez pour le **covoiturage** !

